ESTRATTO MAPPA SCALA 1:2000
SEZ. UNICA FG. 18 - PARTICELLA 1314

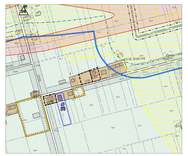

ESTRATTO P.I. 1:5000
Z.T.O. C3/137 Residenziali nei nuclei "art. 106"
Comparto Urbanistico "art. 13"

ESTRATTO P.I. 1:2000
Z.T.O. DI COMPLETAMENTO "- art. 8"

Inquadramento generale

TITOLO
Nuova costruzione di un fabbricato ad uso residenziale

AMMINISTRAZIONE
Comune di Cittadella (PD)

LOCALITÀ DELL'INTERVENTO
Via Cavin Lungo – 35013 – Cittadella – PD

IDENTIFICAZIONE CATASTALE
Fg. 18 - Mapp. 1314

PROGETTISTA
Via Della Scuola n. 6 - 35010 - S. Matteo di Lugan - PD
Tel. 049 9420 755
info@studiodalpiazza.com
PEC: matteo.dalpiazza@pec.pecpd.it
Ordine Ingegneri di Padova n. 4263

Arch. Matteo D'Agostini
n. Iscrizione 3964

MARCO S. MEDA

COMMITTENTE
Ferruccio Brotto
Via Cavin Lungo 50/1 - 35013 - Cittadella - PD
C. F. BRTFRC52H05L736L

FIRMA

Pierobon Daniela
Via Cavin Lungo 50/1 - 35013 - Cittadella - PD
C. F. PRRDNL80E55L736Q

FIRMA

P.U.A.
Estratto Mappa, P.I. - Planimetrie generali

TAV_01
TAVOLA

SCALA 1:100 DATA REV_01 Novembre 2023

Questo documento non potrà essere copiato, riprodotto, adattato o diffuso a persone terze, in parte o in tutto, senza il consenso del progettista (legge 22-4-41 n.633)

SUPERFICIE REALE DI PROPRIETA'
dimostrazione analitica
TRIANGOLO n° 1: (42,18x23,77)/2 = 501,31
TRIANGOLO n° 2: (42,18x23,58)/2 = 497,30
TOTALE = 998,61 mq

REPERTORIO NORMATIVO		
Tipo Zona	n° Zona	densità fondiaria
C3	137	1,2 mc/mq



N
DIMOSTRAZIONE SUPERFICIE REALE
Scala 1:100
Proprietà Ferruccio Brotto e Pierobon Daniela

Sezione 1:200

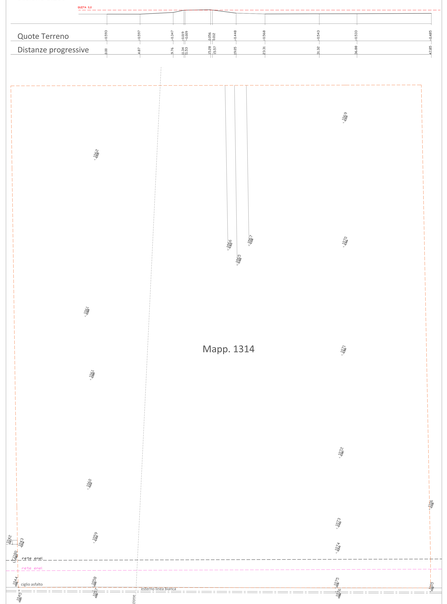

N
RILIEVO TOPOGRAFICO E PIANO QUOTATO ALTIMETRICO
Scala 1:100



N
RILIEVO TOPOGRAFICO E PIANO QUOTATO ALTIMETRICO
Stato di Fatto
Scala 1:100



N
RILIEVO TOPOGRAFICO E PIANO QUOTATO ALTIMETRICO
Stato di Progetto
Scala 1:100

Comune di Cittadella - Prot. n. 41406 del 03/11/2023